






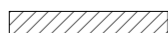
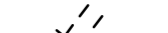












Благоустройство территории по адресу: пос. Развилка, д. 48



Условные обозначения

-  - граница участка проектирования
-  - существующие здания
-  - существующие нежилые здания
-  - озеленение
-  - дорожная сеть
-  - детские и спортивные площадки (существующие)
-  - тротуар
-  - проектируемый парковочный карман
-  - автостоянки
-  - существующие деревья
-  - существующие кустарники
-  - контейнеры для бытового мусора
-  - газонное ограждение
-  - опора освещения
-  - деревья к вырубке
-  - информационный стенд
-  - сносимые строения
-  - скамья
-  - урна

Шесть обязательных элементов благоустройства

- 1** - площадки (детские, спортивные, отдыха)
- 2** - парковочные карманы
- 3** - озеленение
- 4** - освещение
- 5** - информационный стенд
- 6** - площадка для сбора мусора
- 7** - скамья
- 8** - урна

						07/16 - 8xx			
						Московская область, Ленинский муниципальный район, с.п. Развилковское, пос. Развилка, д. 48			
Изм.	Кол.уч.	Лист	№ док.	Подп.	Дата		Стадия	Лист	Листов
						Благоустройство территории	Э		
						ГИП Жданов			
						ГАП Батырев			
						Схема благоустройства территории М 1:500	