






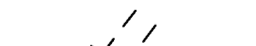








Благоустройство территории

по адресу: г. Видное, ул. Лемешко, д. № 12, 14, 16, 18



Условные обозначения

-  - граница участка проектирования
-  - существующие здания
-  - озеленение
-  - дорожная сеть
-  - детские и спортивные площадки (существующие)
-  - тротуар
-  - проектируемый парковочный карман
-  - автостоянки
-  - существующие деревья
-  - контейнеры для бытового мусора
-  - газонное ограждение
-  - опора освещения
-  - деревья к вырубке
-  - информационный стенд

1. Малые архитектурные формы: информационное табло.
2. Площадка для выгула собак.
3. Ремонт здания УК ЖКХ
4. Детская площадка
5. Зона отдыха - фонтанчик (МАФ)

						07/16 - 8хх		
						Московская область, Ленинский муниципальный район, г.п. Видное, г. Видное, ул. Лемешко, д. № 12, 14, 16, 18		
Имя	Колуч.	Лист	На док.	Попр.	Дата	Благоустройство территории		
ГМП	Жданов	Э				Страница	Лист	Листов
ГАП	Батырева					3		
Н.контр.	Куряева					Схема благоустройства территории М 1:500		
						ВИД ПРОЕКТ		