







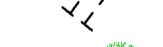















Условные обозначения

-  - граница участка проектирования
-  - существующие здания
-  - существующие нежилые здания
-  - озеленение
-  - дорожная сеть
-  - детские и спортивные площадки (существующие)
-  - тротуар
-  - проектируемый парковочный карман
-  - автостоянки
-  - существующие деревья
-  - существующие кустарники
-  - контейнеры для бытового мусора
-  - газонное ограждение
-  - опора освещения
-  - деревья к вырубке
-  - информационный стенд

Шесть обязательных элементов благоустройства

-  - площадки (детские, спортивные, отдыха)
-  - парковочные карманы
-  - озеленение
-  - освещение
-  - информационный стенд
-  - площадка для сбора мусора

						07/16 - 8xx				
						Московская область, Ленинский муниципальный район, г.п. Видное, г. Видное, ул. Советская, д.19а				
Изм.	Кол.уч.	Лист	№ док.	Подп.	Дата	Благоустройство территории		Стадия	Лист	Листов
						ГИП Жданов		Э		
						ГАП Батырев				
						Н.контр. Кураева				
						Схема благоустройства территории М 1:500		