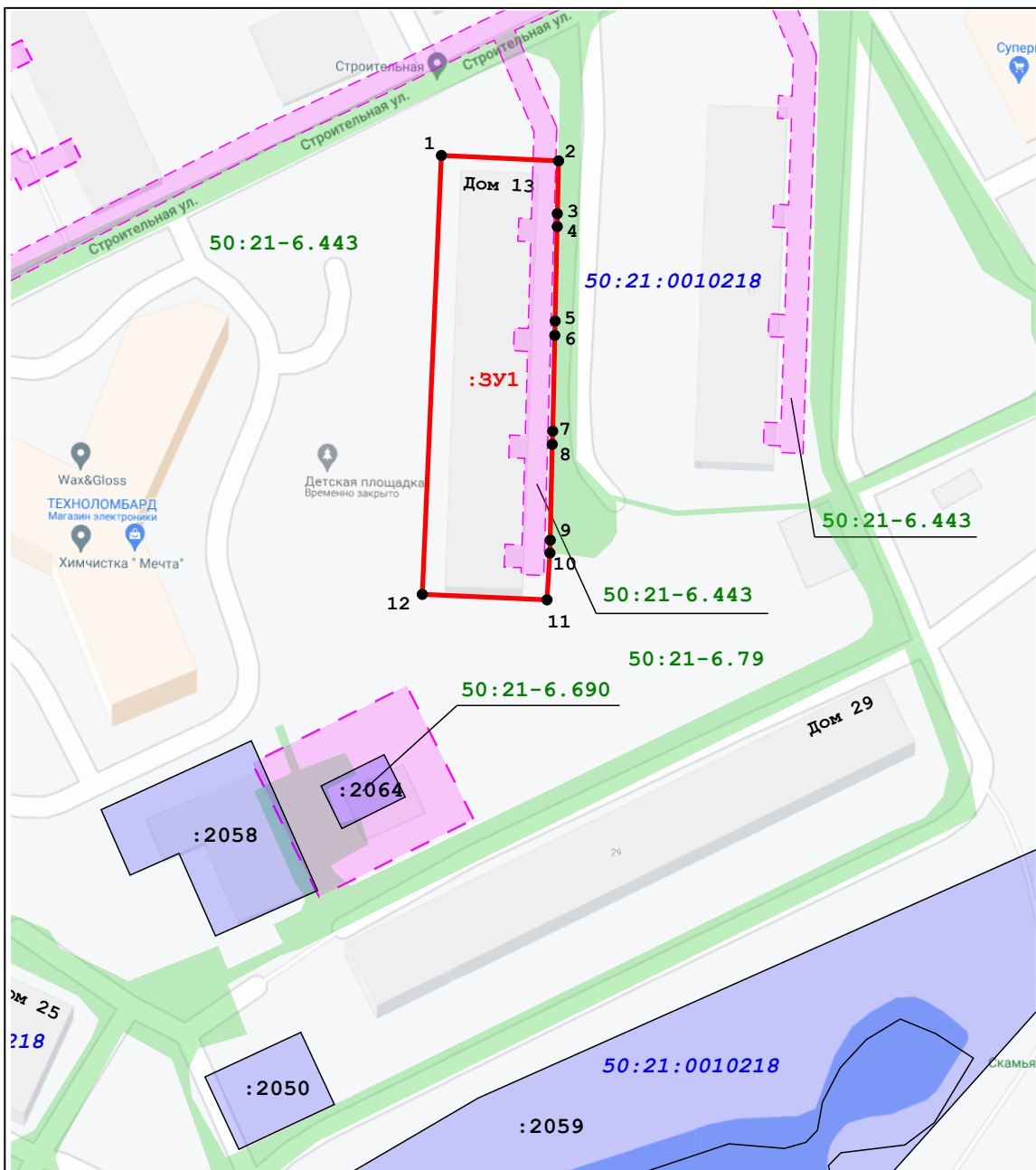


Утверждена
 Постановлением администрации
 Ленинского городского округа Московской области
 (наименование документа об утверждении, включая наименования
 органов государственной власти или органов местного самоуправления,
 принявших решение об утверждении схемы или подписавших соглашение
 о перераспределении земельных участков)
 от _____ " _____ 202_ г. N _____ "





СХЕМА
 расположения земельного участка или земельных участков на кадастровом плане
 территории

Условный номер земельного участка – ЗУ1 <small>(указывается в случае, если предусматривается образование двух и более земельных участков)</small>		
Площадь земельного участка – 1650 кв.м. <small>(указывается проектная площадь образуемого земельного участка, вычисленная с использованием технологических и программных средств, в том числе размещенных на официальном сайте федерального органа исполнительной власти, уполномоченного Правительством Российской Федерации на осуществление государственного кадастрового учета, государственной регистрации прав, ведение Единого государственного реестра недвижимости и предоставление сведений, содержащихся в Едином государственном реестре недвижимости, в информационно-телекоммуникационной сети "Интернет" (далее - официальный сайт), с округлением до 1 квадратного метра. Указанное значение площади земельного участка может быть уточнено при проведении кадастровых работ не более чем на десять процентов)</small>		
Обозначение характерных точек границ	Координаты, м. <small>(указываются в случае подготовки схемы расположения земельного участка с использованием технологических и программных средств, в том числе размещенных на официальном сайте. Значения координат, полученные с использованием указанных технологических и программных средств, указываются с округлением до 0,01 метра)</small>	
	X,м	Y,м
Система координат МСК-50, зона 2.		
1	446 469,25	2 200 956,03
2	446 468,30	2 200 976,60
3	446 459,04	2 200 976,38
4	446 456,78	2 200 976,37
5	446 440,20	2 200 976,01
6	446 437,69	2 200 975,94
7	446 420,88	2 200 975,57
8	446 418,56	2 200 975,49
9	446 401,75	2 200 975,14
10	446 399,50	2 200 975,08
11	446 391,28	2 200 974,57
12	446 392,24	2 200 952,67
1	446 469,25	2 200 956,03



Масштаб 1:1 200

Условные обозначения:

-  - Границы образуемых земельных участков
-  - Границы существующих земельных участков
- :3У1** - Обозначение образуемых земельных участков
- :46902** - Учетные участки сторонних землепользователей
- 50:21:001** - Номер кадастрового квартала
-  - Граница кадастрового квартала
- 50:21-6.79** - Обозначение ЗОУИТ
-  - Проезды и проходы