

ГРАФИЧЕСКОЕ ОПИСАНИЕ МЕСТОПОЛОЖЕНИЯ ГРАНИЦ ПУБЛИЧНОГО СЕРВИТУТА





СХЕМА РАСПОЛОЖЕНИЯ ГРАНИЦ ПУБЛИЧНОГО СЕРВИТУТА

Публичный сервитут для использования земельных участков и земель в целях размещения линейного объекта:
«Строительство КТП-2х250-10/0,4 кВ, КЛ-10 кВ от КЛ-10 кВ ф.7, ф.12 с РП-8, ПС № 721 "Ям",
ГНБ, 2АСП-10 кВ, 4КЛ-0,4 кВ, 2РЩ-0,4 кВ, 2 узла учета, в т.ч. ПИР, МО, Ленинский р-он,
г.п. Горки Ленинские, п. Мещерино Ю8-21-302-71125(681861)»
(наименование объекта)



Масштаб 1:500

Используемые условные знаки и обозначения

-  - граница публичного сервитута
-  - проектное местоположение инженерного сооружения
-  - граница земельного участка, учтенного в ЕГРН
- 50:21:0070201 - кадастровый номер квартала
- :1701 - кадастровый номер земельного участка, учтенного в ЕГРН
-  - характерная точка публичного сервитута

| Графическое описание местоположения границ публичного сервитута | | | | | |
|---|--|--------------|---|--|---|
| ОПИСАНИЕ МЕСТОПОЛОЖЕНИЯ ГРАНИЦ | | | | | |
| Публичный сервитут для использования земельных участков и земель в целях размещения линейного объекта: <u>«Строительство КТП-2х250-10/0,4 кВ, КЛ-10 кВ от КЛ-10 кВ ф.7, ф.12 с РП-8, ПС № 721 "Ям", ГНБ, 2АСП-10 кВ, 4КЛ-0,4 кВ, 2РЩ-0,4 кВ, 2 узла учета, в т.ч. ПИР, МО, Ленинский р-он, г.п. Горки Ленинские, п. Мещерино Ю8-21-302-71125(681861)»</u> (наименование объекта) | | | | | |
| Раздел 1 | | | | | |
| Сведения об объекте | | | | | |
| № п/п | Характеристики объекта землеустройства | | Описание характеристик | | |
| 1 | Местоположение объекта | | МО, Ленинский г.о., п. Мещерино | | |
| 2 | Площадь объекта ± величина погрешности определения площади (Р± ?Р) | | 55,44 кв.м ± 0.5 кв.м | | |
| 3 | Иные характеристики объекта | | — | | |
| Сведения о местоположении границ объекта | | | | | |
| 1. Система координат <u>МСК-73</u> | | | | | |
| 2. Сведения о характерных точках границ объекта | | | | | |
| Обозначение характерных точек границ | Координаты, м | | Метод определения координат характерной точки | Средняя квадратическая погрешность положения характерной точки (Mi), м | Описание обозначения точки на местности (при наличии) |
| | Х | У | | | |
| т.1 | 439904.6848 | 2208262.8139 | Метод спутниковых геодезических измерений (определений) | 0.10 | — |
| т.2 | 439910.8327 | 2208291.5103 | Метод спутниковых геодезических измерений (определений) | 0.10 | — |
| т.3 | 439908.8476 | 2208291.7544 | Метод спутниковых геодезических измерений (определений) | 0.10 | — |
| т.4 | 439904.3869 | 2208270.9331 | Метод спутниковых геодезических измерений (определений) | 0.10 | — |
| т.5 | 439903.45 | 2208262.92 | Метод спутниковых геодезических измерений (определений) | 0.10 | — |