




**Сообщение о возможном установлении публичного сервитута в целях строительства линейного объекта инфраструктуры городского заказа «Строительство улично-дорожной сети с искусственными сооружениями и переустройством инженерных коммуникаций на участке от МКАД до автомобильной дороги «Солнцево-Бутово-Варшавское шоссе»**

1.	Наименование уполномоченного органа, которым рассматривается ходатайство об установлении публичного сервитута	Департамент городского имущества города Москвы
2.	Цель установления публичного сервитута	Строительство линейного объекта инфраструктуры городского заказа «Строительство улично-дорожной сети с искусственными сооружениями и переустройством инженерных коммуникаций на участке от МКАД до автомобильной дороги «Солнцево-Бутово-Варшавское шоссе»
3.	Адрес или иное описание местоположения земельного участка (участков), в отношении которого испрашивается публичный сервитут	ЧЗУ1 площадью 702 кв.м ЧЗУ2 площадью 1 216 кв.м
4.	Адрес, по которому заинтересованные лица могут ознакомиться с поступившим ходатайством об установлении публичного сервитута и прилагаемым к нему описанием местоположения границ публичного сервитута, подать заявление об учете прав на земельные участки, а также срок подачи указанных заявлений, время приема заинтересованных лиц для ознакомления с поступившим ходатайством об установлении публичного сервитута	Заинтересованные лица могут ознакомиться с поступившим ходатайством об установлении публичного сервитута и прилагаемым к нему описанием местоположения границ публичного сервитута в службе «Одного окна» Департамента городского имущества города Москвы по адресу: г. Москва, 1-й Красногвардейский пр., д. 21, стр. 1. Приёмное время: среда (8.00-17.00). Правообладатели земельных участков, в отношении которых испрашивается публичный сервитут, если их права не зарегистрированы в Едином государственном реестре недвижимости, могут подать заявления в Управление Росреестра по Москве об учете их прав (обременения прав) на земельные участки с приложением копий документов, подтверждающих эти права (обременения прав), в течение 15 дней со дня опубликования данного сообщения
5.	Официальные сайты в информационно-телекоммуникационной сети «Интернет», на которых размещается сообщение о поступившем ходатайстве об установлении публичного сервитута	<a href="https://www.mos.ru">https://www.mos.ru</a>
6.	Реквизиты решений об утверждении документа территориального планирования, документации по планировке территории, программ комплексного развития систем коммунальной инфраструктуры поселения, городского округа, а также информацию об инвестиционной программе субъекта естественных монополий, организации коммунального комплекса, указанных в ходатайстве об установлении публичного сервитута	Постановление Правительства Москвы от 12.08.2022 № 1759-ПП «О внесении изменений в постановление Правительства Москвы от 29 сентября 2020 г. № 1623-ПП»
7.	Официальные сайты в информационно-телекоммуникационной сети «Интернет», на которых размещены утвержденные документы территориального планирования, документация по планировке территории, программа комплексного развития систем коммунальной инфраструктуры поселения, городского округа, инвестиционная программа субъекта естественных монополий, организации коммунального комплекса, указанных в ходатайстве об установлении публичного сервитута	<a href="https://www.mos.ru">https://www.mos.ru</a>

<b>Ходатайство об установлении публичного сервитута</b>		
1	Департамент городского имущества города Москвы (наименование органа, принимающего решение об установлении публичного сервитута)	
2	Сведения о лице, представившем ходатайство об установлении публичного сервитута (далее - заявитель):	
2.1	Полное наименование	Государственное казенное учреждение горда Москвы «Управление дорожно-мостового строительства»
2.2	Сокращенное наименование	ГКУ «УДМС»
2.3	Организационно-правовая форма	Государственное казенное учреждение
2.4	Почтовый адрес (индекс, субъект Российской Федерации, населенный пункт, улица, дом)	117420, г. Москва, ул. Наметкина, д. 6
2.5	Фактический адрес (индекс, субъект Российской Федерации, населенный пункт, улица, дом)	117420, г. Москва, ул. Наметкина, д. 6
2.6	Адрес электронной почты	udms@str.mos.ru
2.7	ОГРН	5177746039411
2.8	ИНН	7728381587
3	Сведения о представителе заявителя:	
3.1	Фамилия	Евстигнеева
	Имя	Ольга
	Отчество (при наличии)	Вадимовна
3.2	Адрес электронной почты	<a href="mailto:BelikOV@str.mos.ru">BelikOV@str.mos.ru</a>
3.3	Телефон	8 (495) 332-16-31 (73317), 8(926)130-44-93
3.4	Наименование и реквизиты документа, подтверждающего полномочия представителя заявителя	Доверенность от 01.12.2023 № УДМС-31-592/23

4	<p>Прошу установить публичный сервитут в отношении земель и (или) земельного(ых) участка(ов) в целях, указанных в статье п.1, ч.5, ст.4 Федерального закона от 31.07.2020 № 254-ФЗ «Об особенностях регулирования отдельных отношений в целях реализации приоритетных проектов по модернизации и расширению инфраструктуры о внесении изменений в отдельные законодательные акты Российской Федерации», п.1 распоряжения Правительства Российской Федерации от 07.09.2020 № 2278-р): в целях строительства линейного объекта инфраструктуры городского заказа «Строительство улично-дорожной сети с искусственными сооружениями и переустройством инженерных коммуникаций на участке от МКАД до автомобильной дороги «Солнцево-Бутово-Варшавское шоссе»</p>	
5	<p>Испрашиваемый срок публичного сервитута - 2 (два) года (в соответствии с Адресной инвестиционной программой города Москвы)</p>	
6	<p>Срок, в течение которого в соответствии с расчетом заявителя использование земельного участка (его части) и (или) расположенного на нем объекта недвижимости в соответствии с их разрешенным использованием будет в соответствии с подпунктом 4 пункта 1 статьи 39.41 Земельного кодекса Российской Федерации невозможно или существенно затруднено (при возникновении таких обстоятельств - 2 (два) года</p>	
7	<p>Обоснование необходимости установления публичного сервитута:  - постановление Правительства Москвы от 12.08.2022 № 1759-ПП «О внесении изменений в постановление Правительства Москвы от 29 сентября 2020 г. № 1623-ПП»,  - п.1, ч.5, ст. 4 Федерального закона от 31.07.2020 № 254-ФЗ «Об особенностях регулирования отдельных отношений в целях реализации приоритетных проектов по модернизации и расширению инфраструктуры о внесении изменений в отдельные законодательные акты Российской Федерации»,  - п.1 Распоряжения Правительства Российской Федерации от 07.09.2020 № 2278-р.</p>	
8	<p>Сведения о правообладателе инженерного сооружения, которое переносится в связи с изъятием земельного участка для государственных или муниципальных нужд в случае, если заявитель не является собственником указанного инженерного сооружения (в данном случае указываются сведения в объеме, предусмотренном пунктом 2 настоящей Формы) (заполняется в случае, если ходатайство об установлении публичного сервитута подается с целью установления сервитута в целях реконструкции инженерного сооружения, которое переносится в связи с изъятием такого земельного участка для государственных или муниципальных нужд)</p>	
9	<p>Кадастровые номера земельных участков (при их наличии), в отношении которых испрашивается публичный сервитут и границы которых внесены в Единый государственный реестр недвижимости</p>	<p><b><u>Неразграниченная государственная собственность Московской области</u></b>  площадью 702 кв.м (ЗУ1),  1 216 кв.м (ЗУ2)</p>
10	<p>Вид права, на котором инженерное сооружение принадлежит заявителю (если подано ходатайство об установлении публичного сервитута в целях реконструкции или эксплуатации инженерного сооружения): -</p>	
11	<p>Сведения о способах представления результатов рассмотрения ходатайства:</p> <p>в виде электронного документа, который направляется уполномоченным органом заявителю посредством электронной почты</p>	<p>Да (да/нет)</p>
	<p>в виде бумажного документа, который заявитель получает непосредственно при личном обращении или посредством почтового отправления</p>	<p>Да (да/нет)</p>

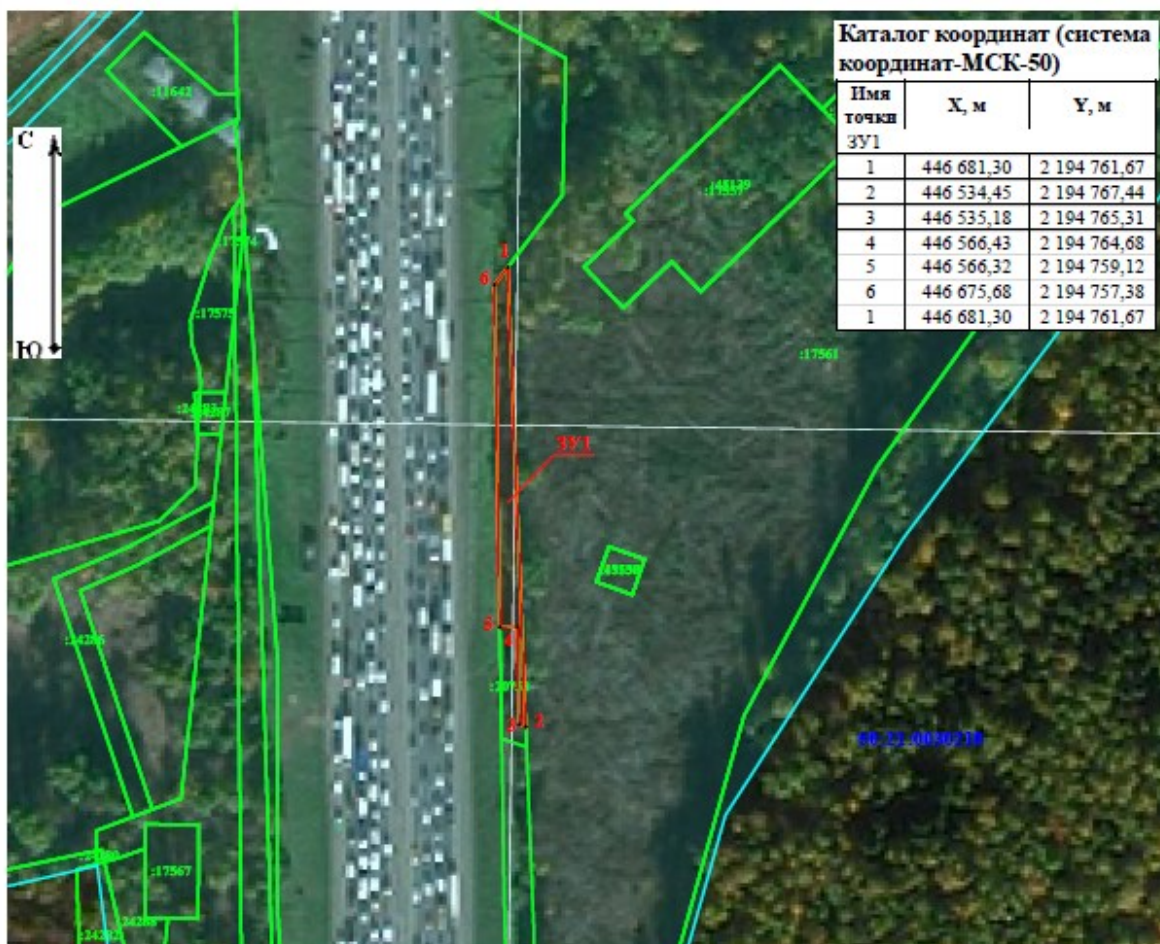


12	<p>Документы, прилагаемые к ходатайству:</p> <ol style="list-style-type: none"> <li>1. Планы-схемы расположения земельных участков на кадастровом плане территории – на 2 л. в 1 экз.;</li> <li>2. Постановление Правительства Москвы от 12.08.2022 № 1759-ПП «О внесении изменений в постановление Правительства Москвы от 29 сентября 2020 г. № 1623-ПП»;</li> <li>3. Распоряжение Правительства Москвы от 30.08.2017 № 441-РП;</li> <li>4. Федеральный закон от 31.07.2020 № 254-ФЗ «Об особенностях регулирования отдельных отношений в целях реализации приоритетных проектов по модернизации и расширению инфраструктуры о внесении изменений в отдельные законодательные акты Российской Федерации»;</li> <li>5. Распоряжение Правительства Российской Федерации от 07.09.2020 № 2278-р.</li> <li>6. Доверенность от 01.12.2023 № УДМС-31-592/23.</li> </ol>						
13	<p>Подтверждаю согласие на обработку персональных данных (сбор, систематизацию, накопление, хранение, уточнение (обновление, изменение), использование, распространение (в том числе передачу), обезличивание, блокирование, уничтожение персональных данных, а также иных действий, необходимых для обработки персональных данных в соответствии с законодательством Российской Федерации), в том числе в автоматизированном режиме</p>						
14	<p>Подтверждаю, что сведения, указанные в настоящем ходатайстве, на дату представления ходатайства достоверны; документы (копии документов) и содержащиеся в них сведения соответствуют требованиям, установленным статьей 39.41 Земельного кодекса Российской Федерации</p>						
15	<table border="1" style="width: 100%; border-collapse: collapse;"> <tr> <td style="width: 60%; padding: 5px;"> <p>Подпись:</p> <div style="text-align: center; margin-top: 10px;">  </div> </td> <td style="width: 40%; padding: 5px;"> <p>Дата:</p> </td> </tr> <tr> <td style="padding: 5px;"> <p>_____</p> <p style="text-align: center;">(подпись)</p> </td> <td style="padding: 5px;"> <p style="text-align: center;"><u>О.В.Евстигнеева</u></p> <p style="text-align: center;">(инициалы, фамилия)</p> </td> </tr> <tr> <td colspan="2" style="padding: 5px;"> <p style="text-align: right;">«<u>05</u>» <u>марта</u> 2024 г.</p> </td> </tr> </table>	<p>Подпись:</p> <div style="text-align: center; margin-top: 10px;">  </div>	<p>Дата:</p>	<p>_____</p> <p style="text-align: center;">(подпись)</p>	<p style="text-align: center;"><u>О.В.Евстигнеева</u></p> <p style="text-align: center;">(инициалы, фамилия)</p>	<p style="text-align: right;">«<u>05</u>» <u>марта</u> 2024 г.</p>	
<p>Подпись:</p> <div style="text-align: center; margin-top: 10px;">  </div>	<p>Дата:</p>						
<p>_____</p> <p style="text-align: center;">(подпись)</p>	<p style="text-align: center;"><u>О.В.Евстигнеева</u></p> <p style="text-align: center;">(инициалы, фамилия)</p>						
<p style="text-align: right;">«<u>05</u>» <u>марта</u> 2024 г.</p>							

**План - схема расположения земельного участка  
на кадастровом плане территории**

**Объект:** Строительство улично-дорожной сети с искусственными сооружениями и переустройством инженерных коммуникаций на участке от МКАД до автомобильной дороги «Солнцево-Бутово-Варшавское шоссе»

1. Исходный земельный участок - земли неразграниченной государственной собственности
2. Земельные участки, подлежащие оформлению, и их площадь - ЗУ1= 702 кв.м



**Условные обозначения:**

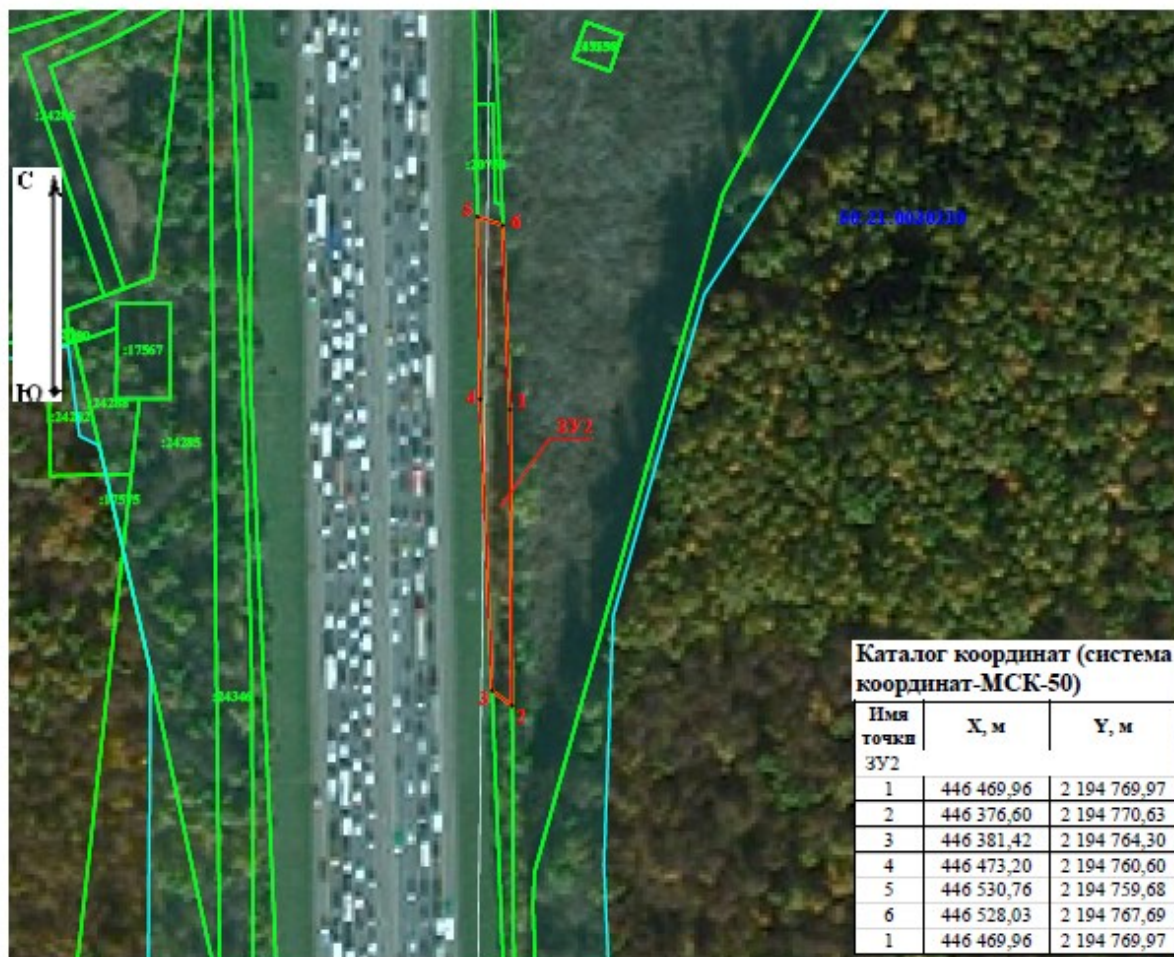
- 1  - проектные границы публичного сервитута и характерная точка
- :8334 - границы и кадастровые номера земельных участков в кадастровых кварталах
- 50:22:0060101 - границы и номер кадастрового квартала
- границы административно-территориальных образований
- ГЗПРО 1759-ПП от 12.08.2022








**План - схема расположения земельного участка  
на кадастровом плане территории**

**Объект:** Строительство улично-дорожной сети с искусственными сооружениями и переустройством инженерных коммуникаций на участке от МКАД до автомобильной дороги «Солнцево-Бутово-Варшавское шоссе»

1. Исходный земельный участок - земли неразграниченной государственной собственности
2. Земельные участки, подлежащие оформлению, и их площадь - ЗУ2= 1216 кв.м



**Условные обозначения:**

-  - проектные границы публичного сервитута и характерная точка
-  - границы и кадастровые номера земельных участков в кадастровых кварталах
-  - границы и номер кадастрового квартала
-  - границы административно-территориальных образований
-  - ГЗПРО 1759-ПП от 12.08.2022