






Описание местоположения границ публичного сервитута				
Местоположение объекта		Российская Федерация, Московская область		
Система координат		МСК 50, зона 2		
Площадь объекта		878 кв.м		
Перечень характерных точек				
Обозначение характерных точек границ	Координаты, м		Метод определения координат характерной точки	Средняя квадратическая погрешность положения характерной точки (Mt), м
	X	Y		
1	2	3	4	5
1	444760,45	2200599,50	Метод спутниковых геодезических измерений (определений)	0,10
2	444790,82	2200598,84		0,10
3	444791,43	2200627,74		0,10
4	444761,07	2200628,39		0,10
1	444760,45	2200599,50		0,10

Схема расположения границ публичного сервитута



Масштаб 1:700

Условные обозначения:

-  - Вновь образуемая граница публичного сервитута, сведения о которой достаточны для определения ее местоположения
-  - Существующая часть границы, имеющиеся в ЕГРН сведения о которой достаточны для определения ее местоположения
-  7 - Характерная точка границы зоны публичного сервитута, сведения о которой позволяют однозначно определить ее местоположение
- : 116 - Кадастровый номер земельного участка в границах кадастрового квартала
-  - Границы и номер кадастрового квартала
50:14:0040104
-  ТП - Объект электросетевого хозяйства, в отношении которого устанавливается публичный сервитут