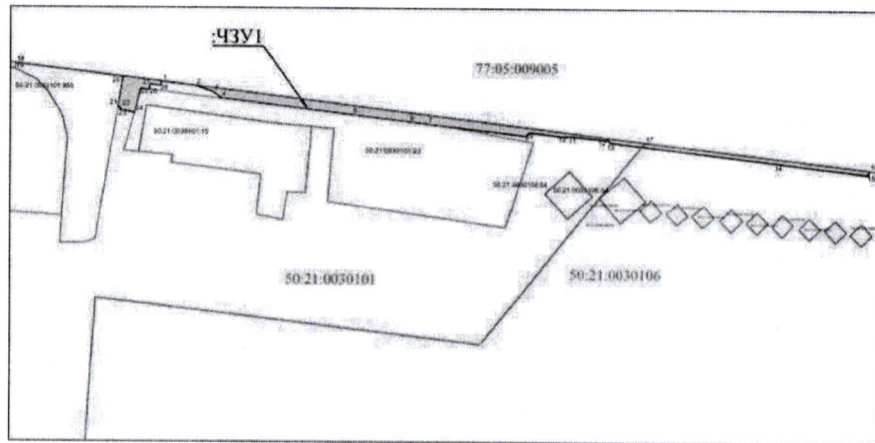


**ПЛАН-СХЕМА РАСПОЛОЖЕНИЯ ЗЕМЕЛЬНОГО УЧАСТКА  
НА КАДАСТРОВом ПЛАНЕ ТЕРРИТОРИИ**

наменного к оформлению в целях обеспечения строительства объекта

"Строительство улично-дорожной сети с искусственными сооружениями и переустройством инженерных коммуникаций на участке от МКАД до автомобильной дороги "Солнцево-Бутово-Варшавское шоссе"

1. Исходный земельный участок - неразграниченная городская собственность Московской области
2. Часть земельного участка, подлежащая оформлению - ЧЗУ1 - 1,382 кв.м.



Каталог координат поворотных точек  
части земельного участка ЧЗУ1  
система координат "МСК-50"

N	X	Y	N	X	Y
1	448704.65	2195615.68	15	448658.30	2195984.46
2	448702.55	2195633.50	16	448660.60	2195984.73
3	448699.36	2195642.80	17	448674.21	2195867.68
4	448696.22	2195646.70	18	448714.17	2195539.45
5	448688.02	2195715.18	19	448714.14	2195539.45
6	448684.47	2195744.67	20	448707.09	2195595.86
7	448683.26	2195754.18	21	448691.30	2195593.21
8	448677.38	2195805.16	22	448690.99	2195594.64
9	448679.21	2195807.49	23	448690.01	2195594.43
10	448676.90	2195827.20	24	448688.47	2195601.64
11	448677.34	2195827.25	25	448700.96	2195605.13
12	448675.22	2195849.29	26	448700.45	2195609.42
13	448674.17	2195849.27	27	448703.22	2195609.95
14	448663.91	2195936.69	28	448702.56	2195615.44

Условные обозначения:

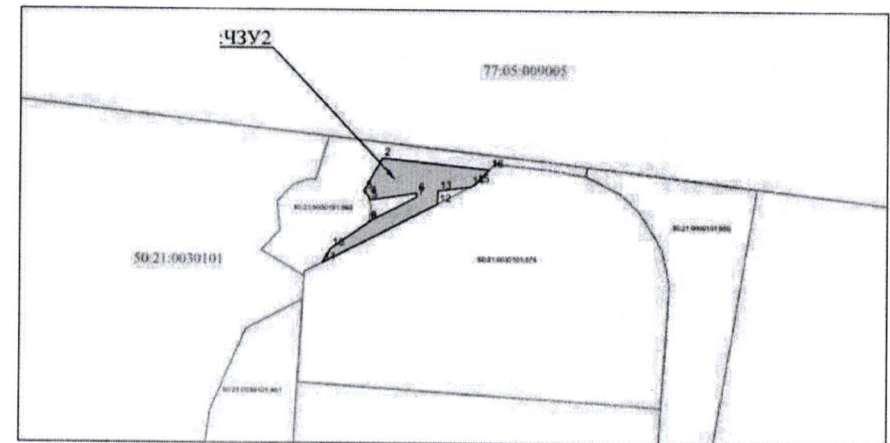
- границы смежных земельных участков
- границы кадастровых кварталов
- границы земельного участка, подлежащая оформлению
- кадастровые номера смежных земельных участков
- кадастровые номера кадастровых кварталов

**ПЛАН-СХЕМА РАСПОЛОЖЕНИЯ ЗЕМЕЛЬНОГО УЧАСТКА  
НА КАДАСТРОВом ПЛАНЕ ТЕРРИТОРИИ**

наменного к оформлению в целях обеспечения строительства объекта

"Строительство улично-дорожной сети с искусственными сооружениями и переустройством инженерных коммуникаций на участке от МКАД до автомобильной дороги "Солнцево-Бутово-Варшавское шоссе"

1. Исходный земельный участок - неразграниченная городская собственность Московской области
2. Часть земельного участка, подлежащая оформлению - ЧЗУ2 - 538 кв.м.



Каталог координат поворотных точек  
части земельного участка ЧЗУ2  
система координат "МСК-50"

N	X	Y	N	X	Y
1	448713.16	2195507.49	9	448695.76	2195467.58
2	448716.74	2195471.99	10	448686.92	2195455.05
3	448706.05	2195465.92	11	448682.43	2195452.49
4	448704.35	2195467.41	12	448701.88	2195490.35
5	448703.05	2195467.76	13	448706.16	2195490.41
6	448705.40	2195483.40	14	448707.50	2195501.27
7	448704.12	2195483.38	15	448708.38	2195502.99
8	448695.95	2195467.60			

Условные обозначения:

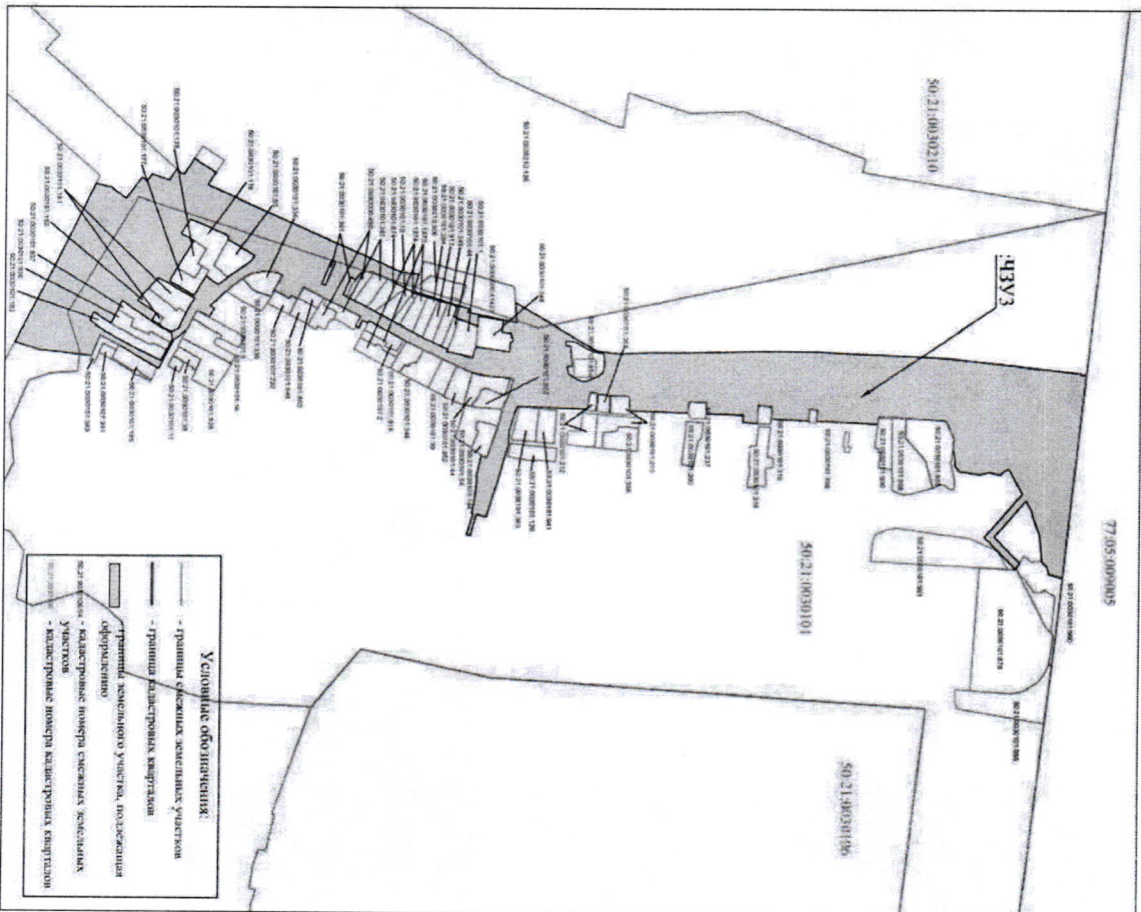
- границы смежных земельных участков
- границы кадастровых кварталов
- границы земельного участка, подлежащая оформлению
- кадастровые номера смежных земельных участков
- кадастровые номера кадастровых кварталов



**ПЛАН-СХЕМА РАСПОЛОЖЕНИЯ ЗЕМЕЛЬНОГО УЧАСТКА  
НА КАДАСТРОВЫЙ ПЛАН ТЕРРИТОРИИ**

Назначенного к оформлению в целях обеспечения строительства объекта  
"Строительство единого-дорожной сети с индивидуальными сооружениями и переустройством инженерных  
коммуникаций на участке от МКАД до автомобильной дороги "Солнцево-Бутыно-Варшавское шоссе"

1. Исходный земельный участок - кадастровый номер 50/21/003/010  
2. Часть земельного участка, подлежащая оформлению - ЧЗУЗ - 76 549 кв.м.



**Каталог координат поворотных точек  
участка исследования участка "ЧЗУЗ"  
система координат "МСК-50"**

N	X	Y	N	X	Y	N	X	Y	N	X	Y	N	X	Y	N	X	Y	N	X	Y									
1	448166.40	2195292.66	70	448166.40	2195292.66	71	448166.40	2195292.66	72	448166.40	2195292.66	73	448166.40	2195292.66	74	448166.40	2195292.66	75	448166.40	2195292.66									
76	448166.40	2195292.66	77	448166.40	2195292.66	78	448166.40	2195292.66	79	448166.40	2195292.66	80	448166.40	2195292.66	81	448166.40	2195292.66	82	448166.40	2195292.66	83	448166.40	2195292.66						
84	448166.40	2195292.66	85	448166.40	2195292.66	86	448166.40	2195292.66	87	448166.40	2195292.66	88	448166.40	2195292.66	89	448166.40	2195292.66	90	448166.40	2195292.66	91	448166.40	2195292.66						
92	448166.40	2195292.66	93	448166.40	2195292.66	94	448166.40	2195292.66	95	448166.40	2195292.66	96	448166.40	2195292.66	97	448166.40	2195292.66	98	448166.40	2195292.66	99	448166.40	2195292.66	100	448166.40	2195292.66			
101	448166.40	2195292.66	102	448166.40	2195292.66	103	448166.40	2195292.66	104	448166.40	2195292.66	105	448166.40	2195292.66	106	448166.40	2195292.66	107	448166.40	2195292.66	108	448166.40	2195292.66	109	448166.40	2195292.66			
110	448166.40	2195292.66	111	448166.40	2195292.66	112	448166.40	2195292.66	113	448166.40	2195292.66	114	448166.40	2195292.66	115	448166.40	2195292.66	116	448166.40	2195292.66	117	448166.40	2195292.66	118	448166.40	2195292.66			
119	448166.40	2195292.66	120	448166.40	2195292.66	121	448166.40	2195292.66	122	448166.40	2195292.66	123	448166.40	2195292.66	124	448166.40	2195292.66	125	448166.40	2195292.66	126	448166.40	2195292.66	127	448166.40	2195292.66			
128	448166.40	2195292.66	129	448166.40	2195292.66	130	448166.40	2195292.66	131	448166.40	2195292.66	132	448166.40	2195292.66	133	448166.40	2195292.66	134	448166.40	2195292.66	135	448166.40	2195292.66	136	448166.40	2195292.66			
137	448166.40	2195292.66	138	448166.40	2195292.66	139	448166.40	2195292.66	140	448166.40	2195292.66	141	448166.40	2195292.66	142	448166.40	2195292.66	143	448166.40	2195292.66	144	448166.40	2195292.66	145	448166.40	2195292.66			
146	448166.40	2195292.66	147	448166.40	2195292.66	148	448166.40	2195292.66	149	448166.40	2195292.66	150	448166.40	2195292.66	151	448166.40	2195292.66	152	448166.40	2195292.66	153	448166.40	2195292.66	154	448166.40	2195292.66			
155	448166.40	2195292.66	156	448166.40	2195292.66	157	448166.40	2195292.66	158	448166.40	2195292.66	159	448166.40	2195292.66	160	448166.40	2195292.66	161	448166.40	2195292.66	162	448166.40	2195292.66	163	448166.40	2195292.66			
164	448166.40	2195292.66	165	448166.40	2195292.66	166	448166.40	2195292.66	167	448166.40	2195292.66	168	448166.40	2195292.66	169	448166.40	2195292.66	170	448166.40	2195292.66	171	448166.40	2195292.66	172	448166.40	2195292.66			
173	448166.40	2195292.66	174	448166.40	2195292.66	175	448166.40	2195292.66	176	448166.40	2195292.66	177	448166.40	2195292.66	178	448166.40	2195292.66	179	448166.40	2195292.66	180	448166.40	2195292.66	181	448166.40	2195292.66			
182	448166.40	2195292.66	183	448166.40	2195292.66	184	448166.40	2195292.66	185	448166.40	2195292.66	186	448166.40	2195292.66	187	448166.40	2195292.66	188	448166.40	2195292.66	189	448166.40	2195292.66	190	448166.40	2195292.66			
191	448166.40	2195292.66	192	448166.40	2195292.66	193	448166.40	2195292.66	194	448166.40	2195292.66	195	448166.40	2195292.66	196	448166.40	2195292.66	197	448166.40	2195292.66	198	448166.40	2195292.66	199	448166.40	2195292.66	200	448166.40	2195292.66
201	448166.40	2195292.66	202	448166.40	2195292.66	203	448166.40	2195292.66	204	448166.40	2195292.66	205	448166.40	2195292.66	206	448166.40	2195292.66	207	448166.40	2195292.66	208	448166.40	2195292.66	209	448166.40	2195292.66	210	448166.40	2195292.66
211	448166.40	2195292.66	212	448166.40	2195292.66	213	448166.40	2195292.66	214	448166.40	2195292.66	215	448166.40	2195292.66	216	448166.40	2195292.66	217	448166.40	2195292.66	218	448166.40	2195292.66	219	448166.40	2195292.66	220	448166.40	2195292.66
221	448166.40	2195292.66	222	448166.40	2195292.66	223	448166.40	2195292.66	224	448166.40	2195292.66	225	448166.40	2195292.66	226	448166.40	2195292.66	227	448166.40	2195292.66	228	448166.40	2195292.66	229	448166.40	2195292.66	230	448166.40	2195292.66
231	448166.40	2195292.66	232	448166.40	2195292.66	233	448166.40	2195292.66	234	448166.40	2195292.66	235	448166.40	2195292.66	236	448166.40	2195292.66	237	448166.40	2195292.66	238	448166.40	2195292.66	239	448166.40	2195292.66	240	448166.40	2195292.66
241	448166.40	2195292.66	242	448166.40	2195292.66	243	448166.40	2195292.66	244	448166.40	2195292.66	245	448166.40	2195292.66	246	448166.40	2195292.66	247	448166.40	2195292.66	248	448166.40	2195292.66	249	448166.40	2195292.66	250	448166.40	2195292.66
251	448166.40	2195292.66	252	448166.40	2195292.66	253	448166.40	2195292.66	254	448166.40	2195292.66	255	448166.40	2195292.66	256	448166.40	2195292.66	257	448166.40	2195292.66	258	448166.40	2195292.66	259	448166.40	2195292.66	260	448166.40	2195292.66
261	448166.40	2195292.66	262	448166.40	2195292.66	263	448166.40	2195292.66	264	448166.40	2195292.66	265	448166.40	2195292.66	266	448166.40	2195292.66	267	448166.40	2195292.66	268	448166.40	2195292.66	269	448166.40	2195292.66	270	448166.40	2195292.66
271	448166.40	2195292.66	272	448166.40	2195292.66	273	448166.40	2195292.66	274	448166.40	2195292.66	275	448166.40	2195292.66	276	448166.40	2195292.66	277	448166.40	2195292.66	278	448166.40	2195292.66	279	448166.40	2195292.66	280	448166.40	2195292.66
281	448166.40	2195292.66	282	448166.40	2195292.66	283	448166.40	2195292.66	284	448166.40	2195292.66	285	448166.40	2195292.66	286	448166.40	2195292.66	287	448166.40	2195292.66	288	448166.40	2195292.66	289	448166.40	2195292.66	290	448166.40	2195292.66
291	448166.40	2195292.66	292	448166.40	2195292.66	293	448166.40	2195292.66	294	448166.40	2195292.66	295	448166.40	2195292.66	296	448166.40	2195292.66	297	448166.40	2195292.66	298	448166.40	2195292.66	299	448166.40	2195292.66	300	448166.40	2195292.66
301	448166.40	2195292.66	302	448166.40	2195292.66	303	448166.40	2195292.66	304	448166.40	2195292.66	305	448166.40	2195292.66	306	448166.40	2195292.66	307	448166.40	2195292.66	308	448166.40	2195292.66	309	448166.40	2195292.66	310	448166.40	2195292.66
311	448166.40	2195292.66	312	448166.40	2195292.66	313	448166.40	2195292.66	314	448166.40	2195292.66	315	448166.40	2195292.66	316	448166.40	2195292.66	317	448166.40	2195292.66	318	448166.40	2195292.66	319	448166.40	2195292.66	320	448166.40	2195292.66
321	448166.40	2195292.66	322	448166.40	2195292.66	323	448166.40	2195292.66	324	448166.40	2195292.66	325	448166.40	2195292.66	326	448166.40	2195292.66	327	448166.40	2195292.66	328	448166.40	2195292.66	329	448166.40	2195292.66	330	448166.40	2195292.66
331	448166.40	2195292.66	332	448166.40	2195292.66	333	448166.40	2195292.66	334	448166.40	2195292.66	335	448166.40	2195292.66	336	448166.40	2195292.66	337	448166.40	2195292.66	338	448166.40	2195292.66	339	448166.40	2195292.66	340	448166.40	2195292.66
341	448166.40	2195292.66	342	448166.40	2195292.66	343	448166.40	2195292.66	344	448166.40	2195292.66	345	448166.40	2195292.66	346	448166.40	2195292.66	347	448166.40	2195292.66	348	448166.40	2195292.66	349	448166.40	2195292.66	350	448166.40	2195292.66
351	448166.40	2195292.66	352	448166.40	2195292.66	353	448166.40	2195292.66	354	448166.40	2195292.66	355	448166.40	2195292.66	356	448166.40	2195292.66	357	448166.40	2195292.66	358	448166.40	2195292.66	359	448166.40	2195292.66	360	448166.40	2195292.66
361	448166.40	2195292.66	362	448166.40	2195292.66	363	448166.40	2195292.66	364	448166.40	2195292.66	365	448166.40	2195292.66	366	448166.40	2195292.66	367	448166.40	2195292.66	368	448166.40	2195292.66	369	448166.40	2195292.66	370	448166.40	2195292.66
371	448166.40	2195292.66	372	448166.40	2195292.66	373	448166.40	2195292.66	374	448166.40	2195292.66	375	448166.40	2195292.66	376	448166.40	2195292.66	377	448166.40	2195292.66	378	448166.40	2195292.66	379	448166.40	2195292.66	380		















