

ПЛАН ОСВЕЩЕНИЯ

ОБЩИЙ ПЛАН ОСНОВНОГО ОСВЕЩЕНИЯ



УСЛОВНЫЕ ОБОЗНАЧЕНИЯ



- подсветка парковок и дороги



- подсветка набережной



- подсветка скамеек



- подсветка прогулочных дорожек



- подсветка причалов



- подсветка цветников



- подсветка площадок




- подсветка площадок на воде








- подсветка деревьев/крупных кустарников

ПЛАН ОСВЕЩЕНИЯ (ПУТИ ПЕРЕДВИЖЕНИЯ)



УСЛОВНЫЕ ОБОЗНАЧЕНИЯ


-  - подсветка парковок и дороги
-  - подсветка прогулочных дорожек
-  - подсветка набережной




Подсветка парковок и дороги




Подсветка прогулочных дорожек






Подсветка набережной



ПЛАН ОСВЕЩЕНИЯ (ПЛОЩАДКИ)



УСЛОВНЫЕ ОБОЗНАЧЕНИЯ

-  - подсветка площадок
-  - подсветка причалов
-  - подсветка площадок на воде



Подсветка площадок



Подсветка причалов




Подсветка площадок на воде

ПЛАН ОСВЕЩЕНИЯ (ЛЕСТНИЦЫ, СКАМЬИ)



УСЛОВНЫЕ ОБОЗНАЧЕНИЯ



 - подсветка скамеек




Подсветка скамеек



Подсветка лестниц



ПЛАН ОСВЕЩЕНИЯ (НАСАЖДЕНИЯ)



УСЛОВНЫЕ ОБОЗНАЧЕНИЯ



- подсветка цветников



- подсветка деревьев/крупных кустарников



Подсветка деревьев/крупных кустарников



Подсветка цветников

ПЛАН ОСВЕЩЕНИЯ (ДОПОЛНИТЕЛЬНЫЕ ПРЕДЛОЖЕНИЯ)




Подсветка фонтанов
(включение в выходные и праздничные дни)






Подсветка зонтов (уличное кафе /пляж)

ПЛАН ОСВЕЩЕНИЯ (ЗИМНИЙ СЦЕНАРИЙ)



УСЛОВНЫЕ ОБОЗНАЧЕНИЯ

-  - стилизация фонтана
-  - подсветка причалов
-  - участки новогодней подсветки деревьев / размещение новогодних скульптур



Варианты стилизации фонтанов



Новогодние перетяжки на причалах (установка на временные опоры)

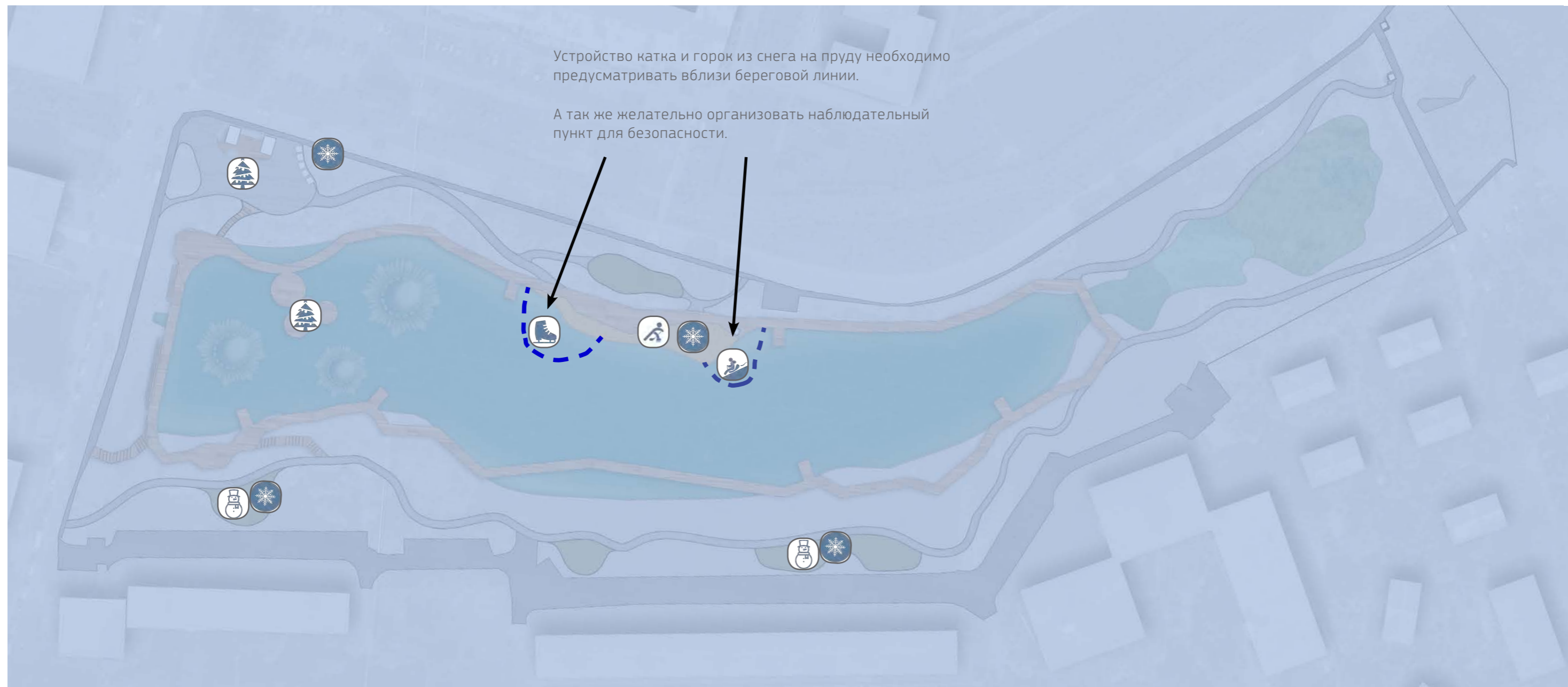


Варианты новогодней подсветки деревьев



Варианты новогодней скульптуры

ЗИМНИЙ СЦЕНАРИЙ ИСПОЛЬЗОВАНИЯ ТЕРРИТОРИИ



УСЛОВНЫЕ ОБОЗНАЧЕНИЯ

- | | |
|---|--|
|  зимняя горка |  площадь с новогодней елью и декорациями |
|  площадка для лепки из снега |  каток |
|  площадка для зимних игр |  возможные места складирования снега |

ВАРИАНТЫ ЗИМНЕГО СЦЕНАРИЯ ТЕРРИТОРИЙ ЦЕНТРАЛЬНОЙ ПЛОЩАДИ И ПЛЯЖА



Зимний сценарий для территории центральной площади (новогодняя ель, инсталляции и украшения)



Зимний сценарий для территории пляжа (площадка для лепки из снега, организация ледяного городка и горок, площадки для спортивных игр)

УСТРОЙСТВО КАТКА И СНЕЖНЫХ ГОРОК НА ПРУДУ



Устройство катка и горок из снега на пруду необходимо предусматривать вблизи береговой линии

КОНЦЕПТУАЛЬНЫЕ РАЗРЕЗЫ ОСНОВНЫХ ЗОН ТЕРРИТОРИИ

КОНЦЕПТУАЛЬНЫЙ РАЗРЕЗ 1



УСЛОВНЫЕ ОБОЗНАЧЕНИЯ

— - линия сечения 1-1

ПЛОЩАДЬ И ПРОГУЛОЧНЫЙ МАРШРУТ

Палитры покрытий



Палитры озеленения



КОНЦЕПТУАЛЬНЫЙ РАЗРЕЗ 2




УСЛОВНЫЕ ОБОЗНАЧЕНИЯ


— - линия сечения 2-2

ПЛЯЖ И ПРОГУЛОЧНЫЙ МАРШРУТ

Палитры покрытий



Палитры озеленения



КОНЦЕПТУАЛЬНЫЙ РАЗРЕЗ 3



УСЛОВНЫЕ ОБОЗНАЧЕНИЯ


— - линия сечения 3-3

БИОПЛАТО И ПРОГУЛОЧНЫЕ МАРШРУТЫ

Палитры покрытий



Палитры озеленения



КОНЦЕПТУАЛЬНЫЙ РАЗРЕЗ 4




УСЛОВНЫЕ ОБОЗНАЧЕНИЯ

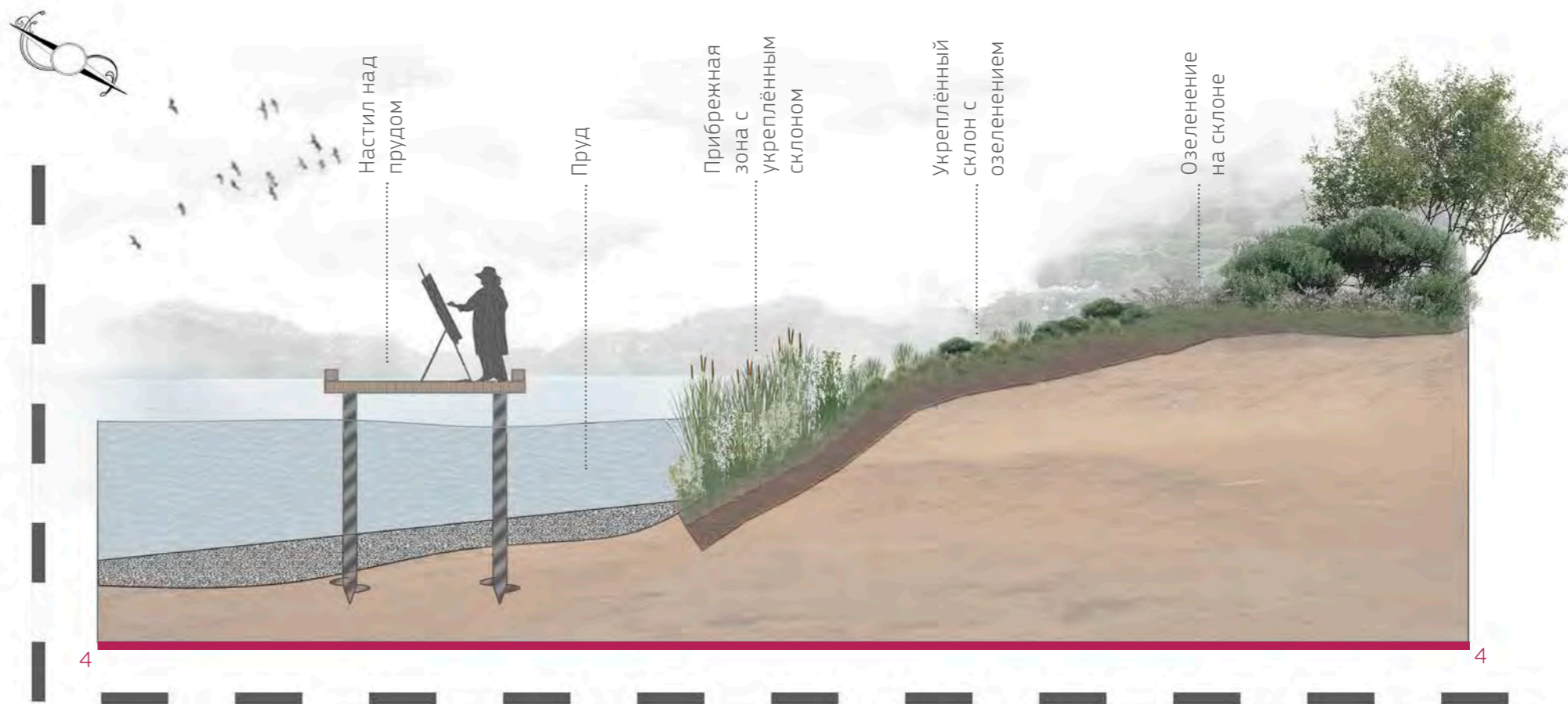
— - линия сечения 4-4

ПРОГУЛОЧНЫЙ МАРШРУТ

Палитры покрытий



Палитры озеленения



КОНЦЕПТУАЛЬНЫЙ РАЗРЕЗ 5



УСЛОВНЫЕ ОБОЗНАЧЕНИЯ

— - линия сечения 5-5

ПРОГУЛОЧНЫЙ МАРШРУТ

Палитры покрытий



Палитры озеленения



Настил над прудом

Озеленение на склоне

Пешеходная дорожка

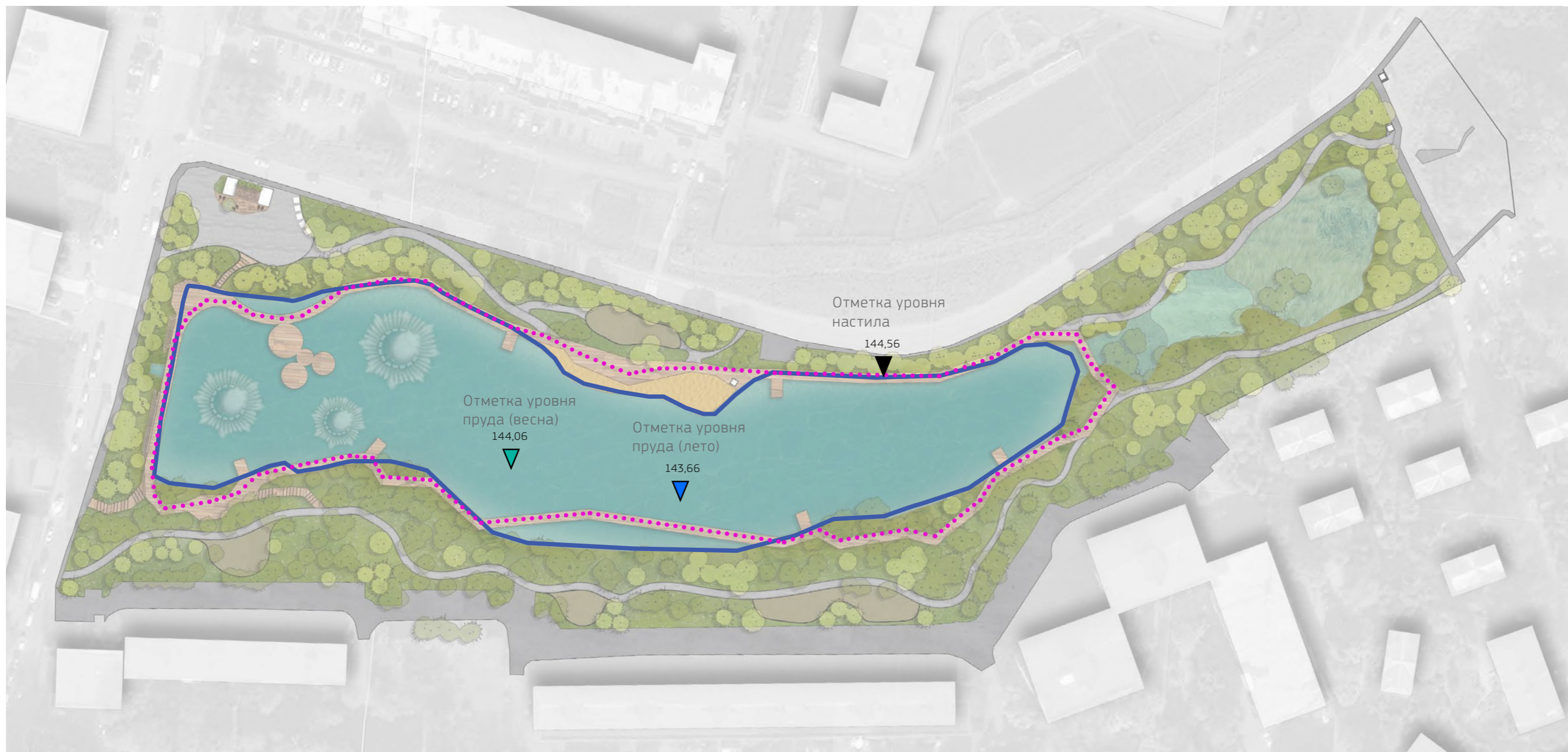
Зелёный массив

Пруд

5

5

СХЕМА ОТМЕТОК ВЫСОТ (УРОВЕНЬ ВОДНОЙ ПОВЕРХНОСТИ И УРОВЕНЬ ДЕРЕВЯННОГО НАСТИЛА)



УСЛОВНЫЕ ОБОЗНАЧЕНИЯ

- ▬ - граница береговой линии пруда
- ⋯ - ось маршрута деревянного настила

Примечание:

отметки уровня пруда указаны на основании информации из документа «Благоустройство набережной Малого Тарычевского пруда от бульвара Зеленые аллеи до перехода на переулок Пионерский в г. Видное Московской области» ТЕХНИЧЕСКИЙ ОТЧЕТ по инженерно-гидрометеорологическим изысканиям 049-20-ИГМИ

Отметка уровня настила 144,56 одина для всего маршрута вдоль водоема

КОНЦЕПТУАЛЬНЫЙ РАЗРЕЗ 6




УСЛОВНЫЕ ОБОЗНАЧЕНИЯ

— - линия сечения 6-6

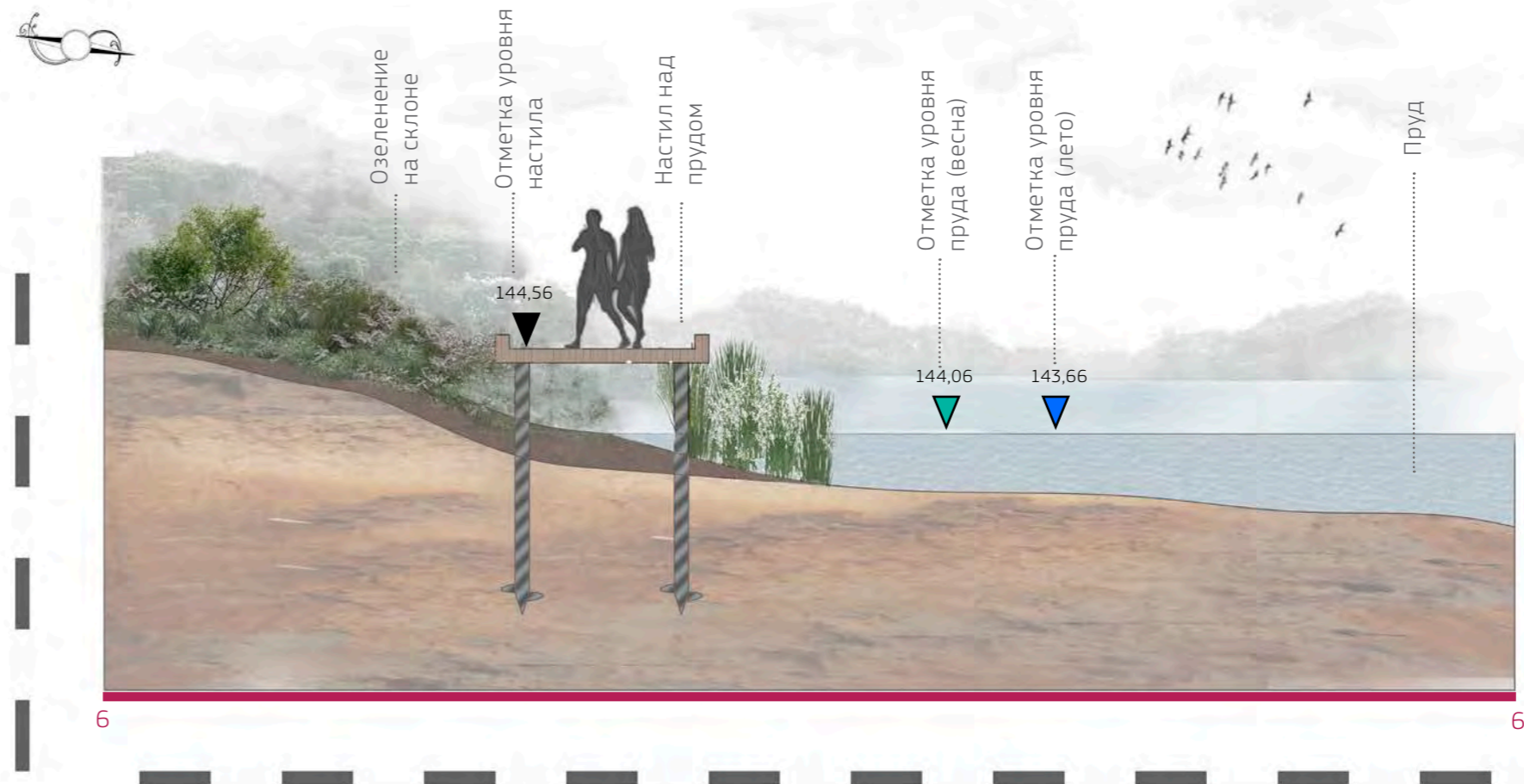
Примечание: отметки уровня пруда указаны на основании информации из документа «Благоустройство набережной Малого Тарычевского пруда от бульвара Зеленые аллеи до перехода на переулок Пионерский в г. Видное Московской области» ТЕХНИЧЕСКИЙ ОТЧЕТ по инженерно-гидрометеорологическим изысканиям 049-20-ИГМИ

ПРОГУЛОЧНЫЙ МАРШРУТ

Палитры покрытий



Палитры озеленения



ВИЗУАЛИЗАЦИИ ПРОЕКТНЫХ РЕШЕНИЙ
